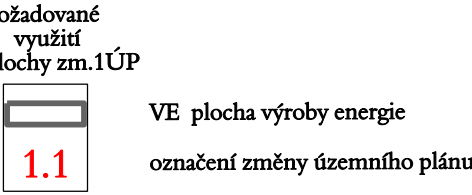
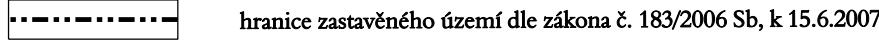


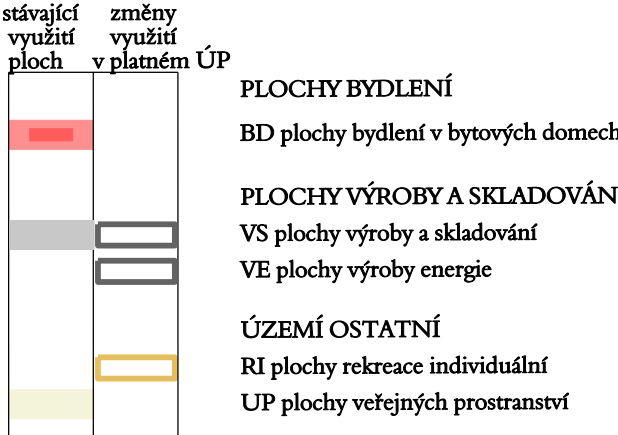
PŘEHLED ZMĚN Č.1 ÚZEMNÍHO PLÁNU



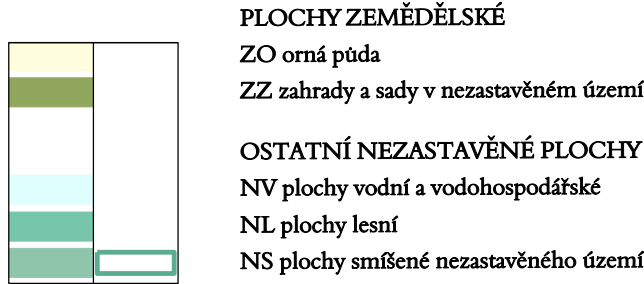
ZASTAVĚNÉ ÚZEMÍ



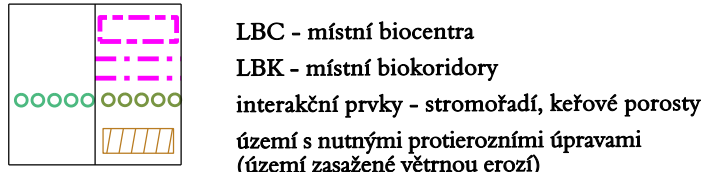
ZASTAVĚNÉ, ZASTAVITELNÉ PLOCHY A PLOCHY PŘESTAVBY



NEZASTAVITELNÉ PLOCHY

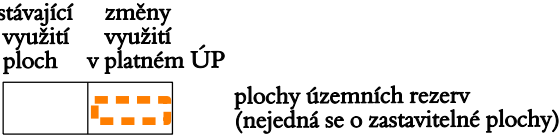


PŘÍRODA, KRAJINA A ÚSES

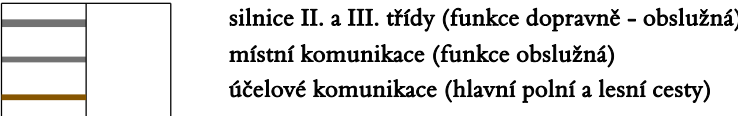


ÚP MORAVSKÝ ŽIŽKOV
ZMĚNA Č. 1

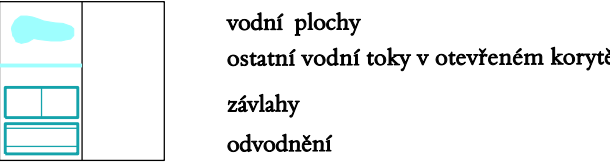
PLOCHY A KORIDORY ÚZEMNÍCH REZERV



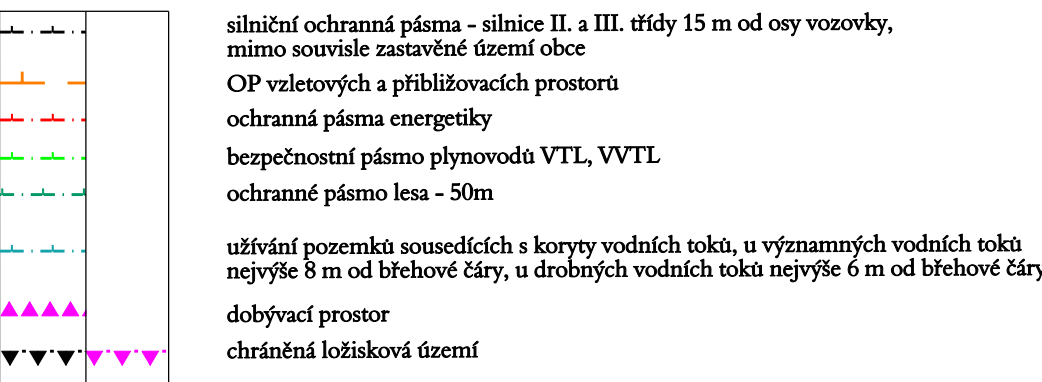
DOPRAVA



HYDROLOGIE




LIMITY VYUŽITÍ ÚZEMÍ



KOORDINAČNÍ VÝKRES

1 : 5.000

Pořizovatel: Obecní úřad Moravský Žižkov Projektant: AR projekt, s.r.o., Hvězdoslavova 1183/29a, 627 00 Brno Datum zpracování: 1/2010		 projekt, s.r.o.
Vedoucí projektant: Ing. arch. Milan Hužek	Vypracovali: Ing. arch. Jaroslav Kozel CSc. Ing. Zita Strejčková	
		II.01